



2024

Bilan d'animation

Période mars 2024 - février 2025



Site Natura 2000 FR7200795
Tunnel de Saint Amand de Coly

Coly Saint-Amand (24)



SOMMAIRE

Sommaire	1
Liste des figures	2
Liste des tableaux	2
Intervenants	3
Présidence du Comité de Pilotage	3
Structure animatrice	3
Préambule	4
Site Natura 2000 et enjeux de conservation	4
Objectifs du Docob	6
Résultats de l'animation au titre de l'année 2024	7
1-Animation	7
1-1 Poursuivre les actions de sensibilisation, d'information, de communication	7
1-2 Échanger avec d'autres animateurs de sites Natura 2000	7
2-Assistance technique	7
2-1 Natura 2000 dans les politiques publiques	7
2-2 Assistance technique	7
2-3 Actions non contractuelles (hors contrats Natura 2000)	8
2-4 Réunions avec les services de la Région Nouvelle-Aquitaine	10
3-Suivi du site et du DOCOB	10
3-1 Suivi biologique du site	10
3-2 Suivi socio-économique	12
3-3 Mise à jour du DOCOB et du FSD	12
3-4 Évaluation de l'état de conservation du site	12
4 Assistance administrative et bilan annuel	12
4-1 Comité de pilotage	12
4-2 Bilans d'animation	12
Annexe	14

Référence à utiliser

QUERO N., 2025. Bilan d'animation année du site Natura 2000 FR7200795 « Tunnel de Saint Amand de Coly ». Convention cadre Région/Conservatoire d'espaces naturels de Nouvelle-Aquitaine. Conservatoire d'espaces naturels de Nouvelle-Aquitaine, 12 p + annexes.

LISTE DES FIGURES

Figure 1: Périmètre du site Natura 2000	4
Figure 2: Grands Rhinolophes en léthargie	5
Figure 3: Barbastelles d'Europe en léthargie.....	6
Figure 4: Scan des individus en léthargie hivernale	9
Figure 5: Un panneau similaire à celui-là doit être installé aux entrées du site.....	9
Figure 6: Variations des effectifs des deux principales espèces du site depuis 2010.....	11
Figure 7: Localisation des sites de marquage	12

LISTE DES TABLEAUX

Tableau 1: Objectifs de sites et objectifs opérationnels.....	6
Tableau 2: Bilan des effectifs observés.....	10
Tableau 3: Provenance et récurrence des contrôles positifs sur le site	11

INTERVENANTS

PRESIDENCE DU COMITE DE PILOTAGE

Dans le cadre de la prise de compétence au 1^{er} janvier 2023 par la Région Nouvelle-Aquitaine de la gestion des sites terrestres Natura 2000, la Présidence par délégation du Président de la Région Nouvelle-Aquitaine est assurée par Nathalie ARNAUD, élue régional.

STRUCTURE ANIMATRICE

Le Conservatoire d'espaces naturels de Nouvelle-Aquitaine a été désigné structure animatrice du site Natura 2000 dans le cadre du marché public de prestations intellectuelles « Animation du Document d'objectifs de sites Natura 2000 sur les territoires de la Dordogne (24), de la Corrèze (19), de la Vienne (86) et de la Creuse (23) » référencé sous le numéro 20221000^E07591 proposé par la Région Nouvelle-Aquitaine.

L'animation du site est assurée par Nolwenn QUERO, chargée de missions au Conservatoire d'espaces naturels de Nouvelle-Aquitaine, antenne de Dordogne située au 212 Boulevard des Saveurs, 24 660 Coulounieix-Chamiers.

PREAMBULE

Le site Natura 2000 « Tunnel de Saint-Amand-de-Coly » se situe dans le Périgord noir, sur le canton de Montignac, à mi-chemin entre Sarlat et Périgueux. Coly Saint-Amand se situe à l'extrémité orientale du canton, à la périphérie du canton voisin de Terrasson.

Le site couvre une superficie de 62,78 hectares, périmètre ajusté en 2006 lors de l'élaboration du Document d'objectifs, sur la commune de Coly Saint-Amand dans le département de Dordogne. Il comprend le tunnel SNCF, son emprise au sol complétée par une zone « tampon » constituée de boisements (taillis de feuillus essentiellement) et de prairies.



Site Natura 2000 FR720095 "Tunnel de Saint Amand de Coly"

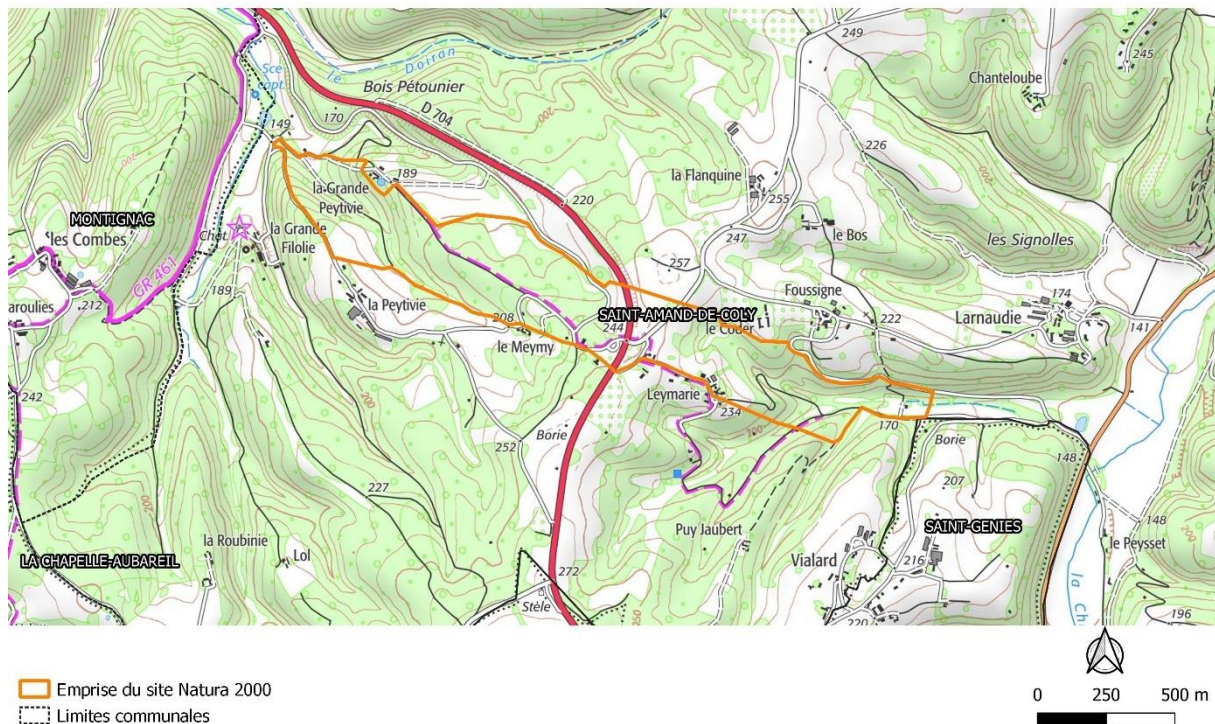


Figure 1: Périmètre du site Natura 2000

Le Document d'Objectifs, élaboré par le CEN Aquitaine en tant qu'opérateur, a été validé par le Comité de pilotage (COPIL) le 23 mars 2006.

Suite à l'élaboration du DOCOB, les collectivités locales ont laissé la présidence du COPIL et le pilotage de l'animation aux services de l'Etat (DDT 24).

Ce bilan d'animation présente les actions réalisées pour la période allant de mars 2023 à mars 2024.

SITE NATURA 2000 ET ENJEUX DE CONSERVATION

Selon la grille de hiérarchisation des sites à chiroptères rédigée dans le cadre du deuxième Plan National d'Actions en faveur des chauves-souris, le site revêt un intérêt de niveau **régional** pour les chiroptères.

Espèces d'intérêt communautaire :

- ✓ Grand Rhinolophe (*Rhinolophus ferrumequinum*) – 1304
- ✓ Petit Rhinolophe (*Rhinolophus hipposideros*) – 1303
- ✓ Rhinolophe euryale (*Rhinolophus euryale*) – 1305
- ✓ Barbastelle d'Europe (*Barbastella barbastellus*) – 1308
- ✓ Vespertilion à oreilles échancrées (*Myotis emarginatus*) – 1321
- ✓ Grand Murin (*Myotis myotis*) – 1324 ou Petit Murin (*Myotis blythii*) – 1307
- ✓ Minioptère de Schreibers (*Miniopterus Schreibersii*) – 1310



Figure 2: Grands Rhinolophes en léthargie

Ainsi, à l'échelle du site, **2 types d'enjeux** ont été définis :

- ✓ la gestion et le suivi du gîte à chauve-souris ;
- ✓ l'animation et la valorisation du site et de ses enjeux.




Figure 3: Barbastelles d'Europe en léthargie

OBJECTIFS DU DOCOB

Quatre objectifs de site ont été définis et déclinés en dix objectifs opérationnels :

Tableau 1: Objectifs de sites et objectifs opérationnels

O₁	Conserver les espèces d'intérêt communautaires
O ₁₁	Assurer la tranquillité et la pérennité des colonies de chauves-souris
O₂	Evaluer la conservation des espèces
O ₂₁	Suivre les colonies de chauves-souris sur l'ensemble du cycle biologique
O ₂₂	Suivre les conditions hygrothermiques du site
O ₂₃	Améliorer les connaissances concernant la présence des colonies en hiver
O ₂₄	Connaître la présence des deux espèces en période de reproduction
O₃	Valoriser et sensibiliser
O ₃₁	Mettre en place de la sensibilisation ex-situ
O₄	Animer le DOCOB
O ₄₁	Préparer la mise en œuvre du document d'objectifs
O ₄₂	Mettre en œuvre des mesures contractuelles
O ₄₃	Mettre en œuvre des mesures hors contrat
O ₄₄	Coordonner, réaliser la synthèse et le bilan

RESULTATS DE L'ANIMATION AU TITRE DE L'ANNEE 2024

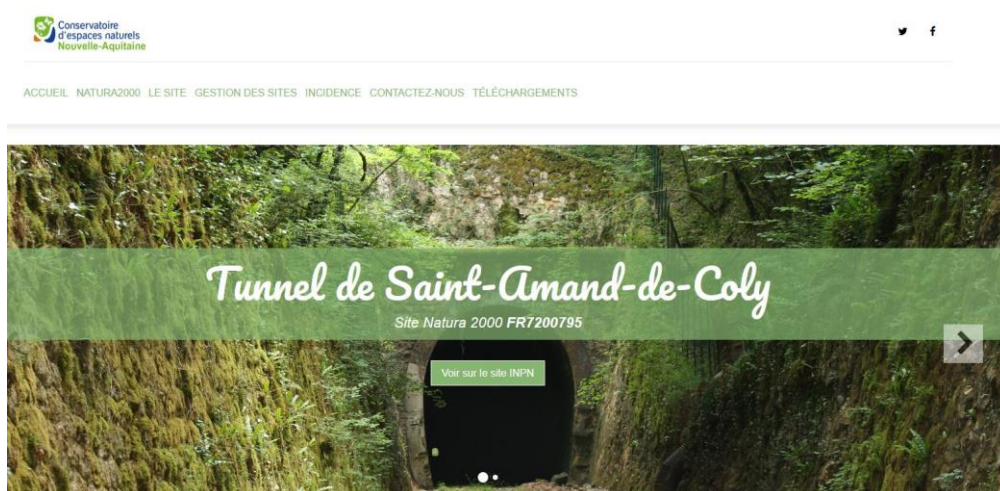
1-ANIMATION

1-1 POURSUIVRE LES ACTIONS DE SENSIBILISATION, D'INFORMATION, DE COMMUNICATION

Sites Internet

Le site Internet dédié au site Natura 2000 Tunnel de Saint Amand de Coly est consultable à l'adresse suivante :

<https://tunnel-saint-amand-de-coly.fr/>



Des mises à jour régulières sont prévues (actualités, alimentation de documents en téléchargements, etc..) afin de communiquer sur l'ensemble des éléments relatifs au site (informations sur la mise en œuvre des contrats forestiers et Ni-Ni, consultation de documents en ligne ...).

Une cartographie interactive du périmètre du site et des parcelles concernées est également disponible.

1-2 ÉCHANGER AVEC D'AUTRES ANIMATEURS DE SITES NATURA 2000

La structure animatrice échange régulièrement avec les autres animateurs de sites Natura 2000 à l'occasion de sorties communes ou de réunions internes (échanges informels et fil de discussion interne dédié).

2-ASSISTANCE TECHNIQUE

2-1 NATURA 2000 DANS LES POLITIQUES PUBLIQUES

2-2 ASSISTANCE TECHNIQUE

Régime d'évaluation des incidences Natura 2000

La structure animatrice n'a pas été sollicitée pour la période considérée.

Assistance technique des porteurs de projet

La structure animatrice n'a pas été sollicitée pour la période considérée.

2-3 ACTIONS NON CONTRACTUELLES (HORS CONTRATS NATURA 2000)

Le CEN NA participe au programme « Chiroptères cavernicoles prioritaires en Nouvelle Aquitaine » porté par FNE NA en partenariat avec de nombreuses associations. Ce vaste programme vise notamment l'amélioration et la mise à jour des connaissances sur les principales espèces cavernicoles prioritaires en Nouvelle-Aquitaine. Les objectifs sont multiples, nous pouvons citer entre autres :

- La description, la cartographie et le suivi des populations de chiroptères cavernicoles prioritaires en Nouvelle-Aquitaine (Grand rhinolophe, Murin à oreilles échancrées, Grand et Petit murin, Rhinolophe euryale, Minioptère de Schreibers), en dénombrant les colonies de parturition et les sites de transit et d'hibernation
- La poursuite des travaux sur les populations de Grand rhinolophe, de Murin à oreilles échancrées et de Minioptère de Schreibers (structure et fonctionnement), en identifiant les barrières écologiques qui limitent les déplacements des individus et structurent la population à partir d'analyses génétiques
- La caractérisation de la dynamique de ces populations et leur fonctionnement à partir d'analyses des données de capture-recapture d'individus marqués, et d'analyses des flux d'individus entre les sites (marquage individuel et déploiement d'un réseau de systèmes de recueil automatique des mouvements des individus marqués dans les sites équipés)
- Le lancement des travaux permettant de définir la répartition et le statut du Grand murin et du Petit murin en Nouvelle-Aquitaine
- Etc...

Phase de programmation

Le CEN NA est partenaire du programme depuis 2019. Les suivis biologiques des sites sont réalisés conformément aux recommandations régionales (dates & protocoles respectés).

Phase de mise en œuvre

Tous les ans depuis 2019, les individus léthargiques sont scannés pour identifier les éventuels individus marqués. Tous les résultats d'observation sont transmis aux structures régionales pour venir alimenter les différents travaux sur la connaissance de la chiroptérofaune à l'échelle de la Nouvelle-Aquitaine.



Figure 4: Scan des individus en léthargie hivernale

En lien avec la signature d'un arrêté préfectoral de protection de biotope (APPB) en 2013, deux panneaux d'information doivent être installés devant chaque entrée du tunnel. Outre un aspect purement informatif de la réglementation s'appliquant sur le site, l'autre objectif est de stopper la fréquentation sauvage du site qui persiste malgré la présence d'un périmètre grillagé.



Figure 5: Un panneau similaire à celui-là doit être installé aux entrées du site

2-4 REUNIONS AVEC LES SERVICES DE LA REGION NOUVELLE-AQUITAINE

Une réunion de travail a eu lieu le 04 juin 2024 avec le référent départemental de la région Nouvelle Aquitaine, Mr Hugo MAILLOS. Différents points ont été évoqués : la possible révision des DODOB en 2025, les règles FEADER pour les contrats Natura 2000 etc...

La structure animatrice a participé à une visio-conférence organisée par la région Nouvelle-Aquitaine le 14 janvier 2024 concernant l'appel à projet Contrat Natura 2000 pour l'année 2025.

3-SUIVI DU SITE ET DU DOCOB

3-1 SUIVI BIOLOGIQUE DU SITE

Le résultat du suivi hivernal réalisé sur cette phase d'animation est présenté ci-après.

Tableau 2: Bilan des effectifs observés

	Hiver 2024/2025
	21/01/2025
<i>Barbastella barbastellus</i>	919
<i>Myotis daubentonii</i>	1
<i>Myotis myotis</i> / <i>M. blythii</i>	32
<i>Plecotus</i> sp.	19
<i>Rhinolophus ferrumequinum</i>	499
<i>Chiroptère</i> sp.	2

Les effectifs de Grand Rhinolophe semblent se stabiliser autour de 500 individus, avec quelques variations selon les années (en lien avec la date de comptage et les conditions météorologiques vraisemblablement). Les effectifs de Barbastelle d'Europe sont beaucoup plus irréguliers d'une année à l'autre, avec toutefois cette année un effectif record de 919 individus (le maximum observé sur le site est de 976 durant l'hiver 2009/2010). Ce résultat contraste fortement avec le résultat de l'hiver précédent (254 individus, comptés à la même période) mais est de nature à rassurer quant au rôle toujours prépondérant du tunnel dans l'accueil de barbastelle en hibernation.

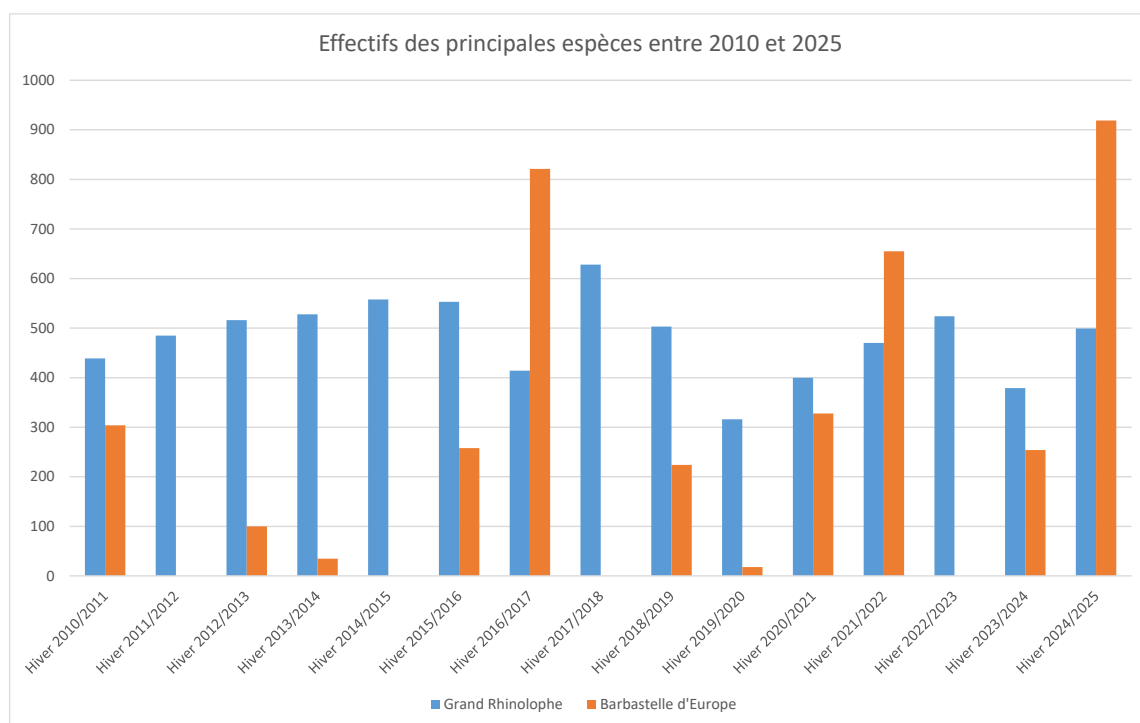


Figure 6: Variations des effectifs des deux principales espèces du site depuis 2010

En lien avec le programme « Chiroptères cavernicoles prioritaires en Nouvelle Aquitaine », le tableau et la figure ci-après présentent les résultats obtenus et la provenance des individus transpondés retrouvés sur site.

Tableau 3: Provenance et récurrence des contrôles positifs sur le site

ID PIT	Provenance (site de marquage)	Année de contrôle							Total re-contrôle
		2019	2020	2021	2022	2023	2024	2025	
219738	Centrale hydroélectrique de Claredent (Dampniat) - 19				1	1			2
219223	Château de Hautefort (Hautefort) - 24				1	1			2
872970	Château de Hautefort (Hautefort) - 24					1	1		2
730520	Château de Hautefort (Hautefort) - 24							1	1
75509	Le Moulin du Cher (Sarran) - 19					1	1	1	3
75682	Le Moulin du Cher (Sarran) - 19	1	1		1	1		1	5
129728	Le Moulin du Cher (Sarran) - 19	1			1				2
926798	Le Soulier (Chasteaux) - 19			1					1
219646	Les Tours de Merle (Saint Geniez O Merle) - 19				1	1			2
873028	Les Tours de Merle (Saint Geniez O Merle) - 19					1			1
926835	Les Tours de Merle (Saint Geniez O Merle) - 19			1	1	1			3
75319	Viaduc de Rouchat (Vignols) - 19	1							1
75513	Viaduc de Rouchat (Vignols) - 19	1							1
221424	Maison Brousse (Blanquefort sur Briolance) - 47						1	1	2
Total contrôle positif		4	2	2	6	7	3	4	

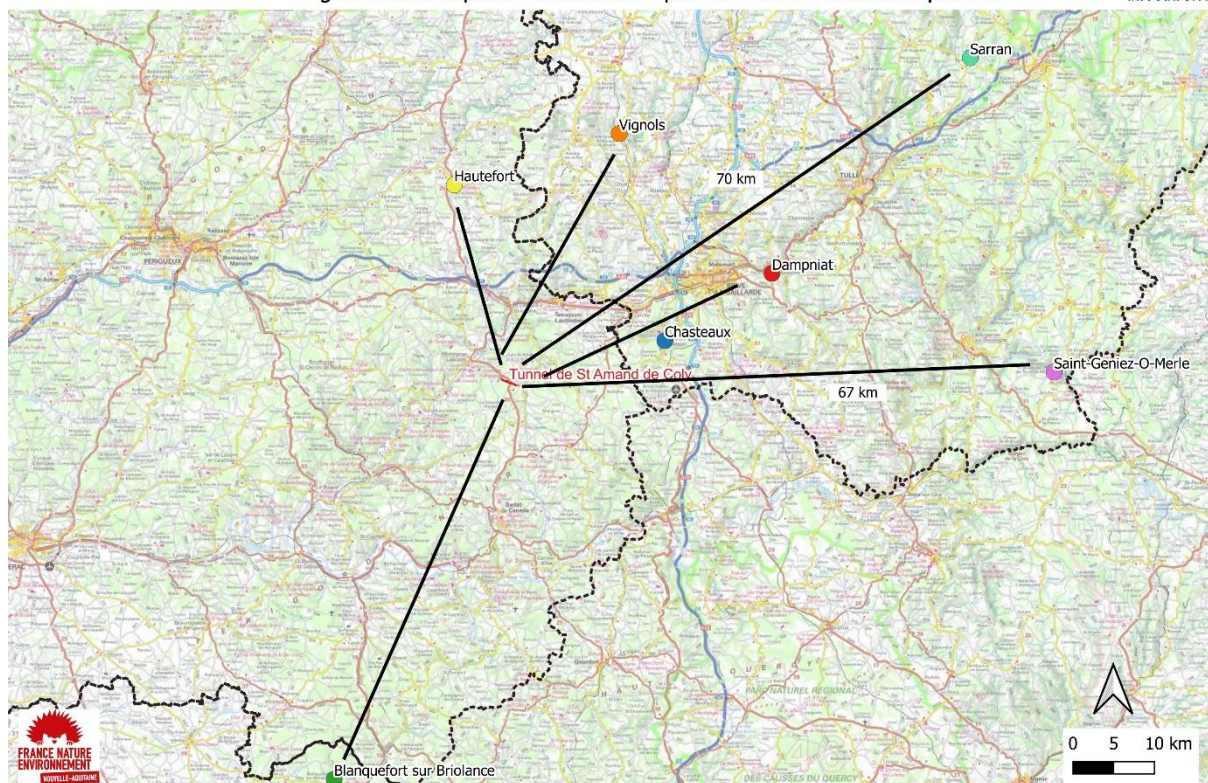


Figure 7: Localisation des sites de marquage

3-2 SUIVI SOCIO-ECONOMIQUE

Aucun suivi socio-économique n'a été réalisé pour la période considérée.

3-3 MISE A JOUR DU DOCOB ET DU FSD

Le formulaire Standard de Données a été mis à jour et transmis à la DREAL. L'instruction auprès du MNHN est en cours.

3-4 ÉVALUATION DE L'ÉTAT DE CONSERVATION DU SITE

La structure animatrice n'a pas été sollicitée par les services de l'État et de la Région pour la mise en œuvre de l'évaluation périodique de l'état de conservation des habitats et des espèces.

4 ASSISTANCE ADMINISTRATIVE ET BILAN ANNUEL

4-1 COMITE DE PILOTAGE

Le périmètre du site Natura 2000 ne comprend que le tunnel, ses entrées et les boisements situés à l'aplomb. Par conséquent, le nombre d'actions est limité. Aussi, en accord avec les services de la Région, il a été décidé cette année de ne pas mobiliser les membres du Comité de Pilotage.

4-2 BILANS D'ANIMATION

Elaboration d'un compte-rendu d'activité à mi-parcours

Le document, rédigé sous la forme d'un tableau de bord, est disponible en *Annexe*, il a été transmis à la région le 12 septembre 2024.

Élaboration du bilan d'animation annuel

Le présent bilan d'animation, sera mis en ligne sur le site internet du site Natura 2000.

ANNEXE

Annexe n°1 Compte-rendu d'activité à mi-parcours



Animation du Document d'objectifs de sites Natura 2000 en Dordogne

Compte-rendu d'activité à mi-parcours

Période mars à septembre 2024



Lot 1

- Tunnel de Saint-Amand-de-Coly (n° FR7200795)
- Carrières de Lanquais - Les Roques (n° FR7200808)
- Grottes de Saint-Sulpice d'Eymet (n° FR7200675)
- Grottes d'Azerat (n° FR7200673)

Bilan des actions à mi-parcours

Tunnel de St Amand de Coly
FR7200795

		Actions réalisées
1-Animation	1-1 Poursuivre les actions de sensibilisation, d'information, de communication	
	Publication de bulletins d'information	Non prévue dans la tranche 2 du marché d'animation
	Sites Internet	Mise à jour et alimentation du site (rubrique téléchargements principalement)
	Documents de communication	Non prévue dans la tranche 2 du marché d'animation
	Animation d'une réunion publique ciblée	Non prévue dans la tranche 2 du marché d'animation
	Articles dans les journaux	Non prévue dans la tranche 2 du marché d'animation
	1-1 Organisation et animation de sorties de terrain pour le grand public ou les scolaires	Non prévue dans la tranche 2 du marché d'animation
	1-2 Échanger avec d'autres animateurs de sites Natura 2000	26/03/24 : Réunion en visio du Groupe projet Natura 2000 organisée par la FCEN et la Missions inter-réseaux N2000. Informations et échanges entre animateurs sur différents sujets (contrôles FEADER, Règlement européen restauration...)
2-Assistance technique	2-1 Contractualisation des actions du DOCOB	Non prévue dans la tranche 2 du marché d'animation
	Recensement et contact des signataires potentiels	
	Assistance technique et administrative des signataires	
	Suivi et évaluation des contrats	
	Renseignement dans le système d'information des sites Natura 2000 « SIN2 »	
	2-2 Animation de la charte Natura 2000 dans les politiques publiques	Non réalisée à ce jour
	2-3 Assistance technique	Aucune sollicitation à ce jour
	Régime d'évaluation des incidences Natura 2000	
	Assistance technique des porteurs de projet	
	2-4 Actions non contractuelles (hors contrats Natura 2000)	Non réalisé à ce jour
3-Suivi du site et du DOCOB	Phase de programmation	
	Phase de mise en œuvre	Réflexion en cours des Service de l'Etat sur la pose de panneaux APPB aux entrées du tunnel
	2-5 Réunions avec les services de la Région Nouvelle-Aquitaine	Réunion réalisée le 04/06/2024 avec le référent départemental (Hugo Maillos)
	3-Suivi de l'exécution du programme d'action du DOCOB	Non réalisée à ce jour
	3-1 Suivi biologique du site	Les suivis sont programmés pour l'hiver 2024/2025
	3-2 Suivi socio-économique	Non réalisé à ce jour
	3-3 Mise à jour du DOCOB et des FSD	Non prévue dans la tranche 2 du marché d'animation
	Digitalisation des couches cartographiques	
4- Assistance administrative	Mise à jour du formulaire standard des données	
	3-4 Évaluation de l'état de conservation des sites	Non réalisé à ce jour
	4-1 Organisation des COPILs	Non réalisé à ce jour
	Organisation (envoyer les invitations ?)	
	Préparation et présentation	
	Rédaction CR	
	4-2 Elaboration de compte rendu et bilans	
	Elaboration d'un compte-rendu d'activité à mi-parcours	Compte-rendu élaboré et envoyé
	Elaboration du bilan d'animation annuel	Non réalisé à ce jour
	Elaboration du bilan triennal d'animation	



Un outil au service de la biodiversité, des paysages et de l'économie de territoires



Conservatoire d'espaces naturels de Nouvelle-Aquitaine
www.cen-nouvelle-aquitaine.org

Siège social : 6 ruelle du Theil - 87510 Saint-Gence

Tél : 05 55 03 29 07
siege@cen-na.org



Contact :
CEN Nouvelle-Aquitaine
Antenne Dordogne
212 Bd des Saveurs - 24660 Coulounieix-Chamiers
Tél : 05 53 81 39 57
antenne24@cen-na.org

avec le concours financier de



RÉGION
**Nouvelle-
Aquitaine**

*La Nouvelle-Aquitaine et l'Europe
agissent ensemble pour votre territoire*